



Río de Janeiro, Brasil  
Noviembre 21 – 23, 2018

# Productos y oportunidades de colaboración de Estadísticas Ambientales en nuestra región

UNSD-CEPAL-UN Ambiente

– Taller regional de Contabilidad Experimental de los Ecosistemas para los países de ALC

**Marina Gil**

Área de Estadísticas Ambientales y de Cambio Climático

División de Estadísticas

Comisión Económica para América Latina y el Caribe (CEPAL)



NACIONES UNIDAS

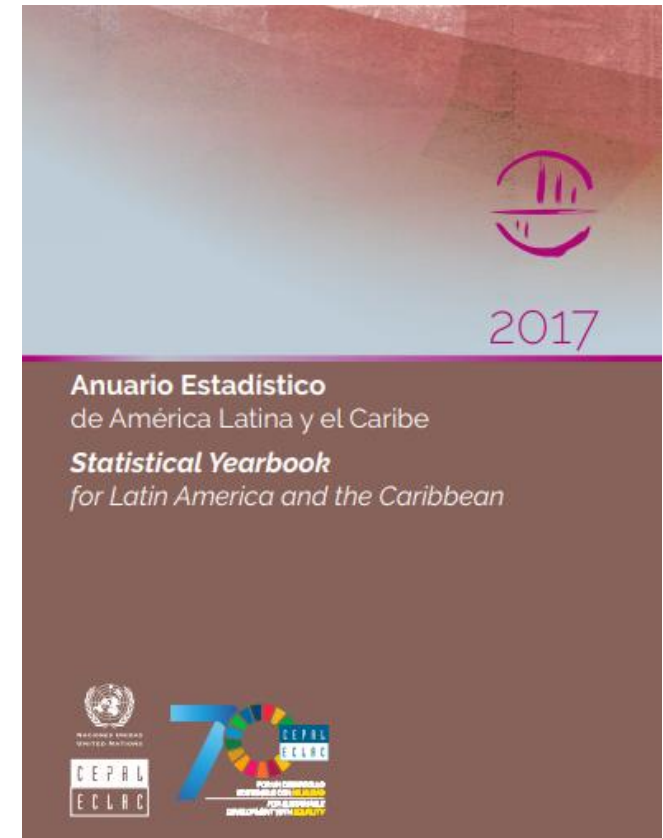


# Productos y oportunidades de colaboración de Estadísticas Ambientales en nuestra región



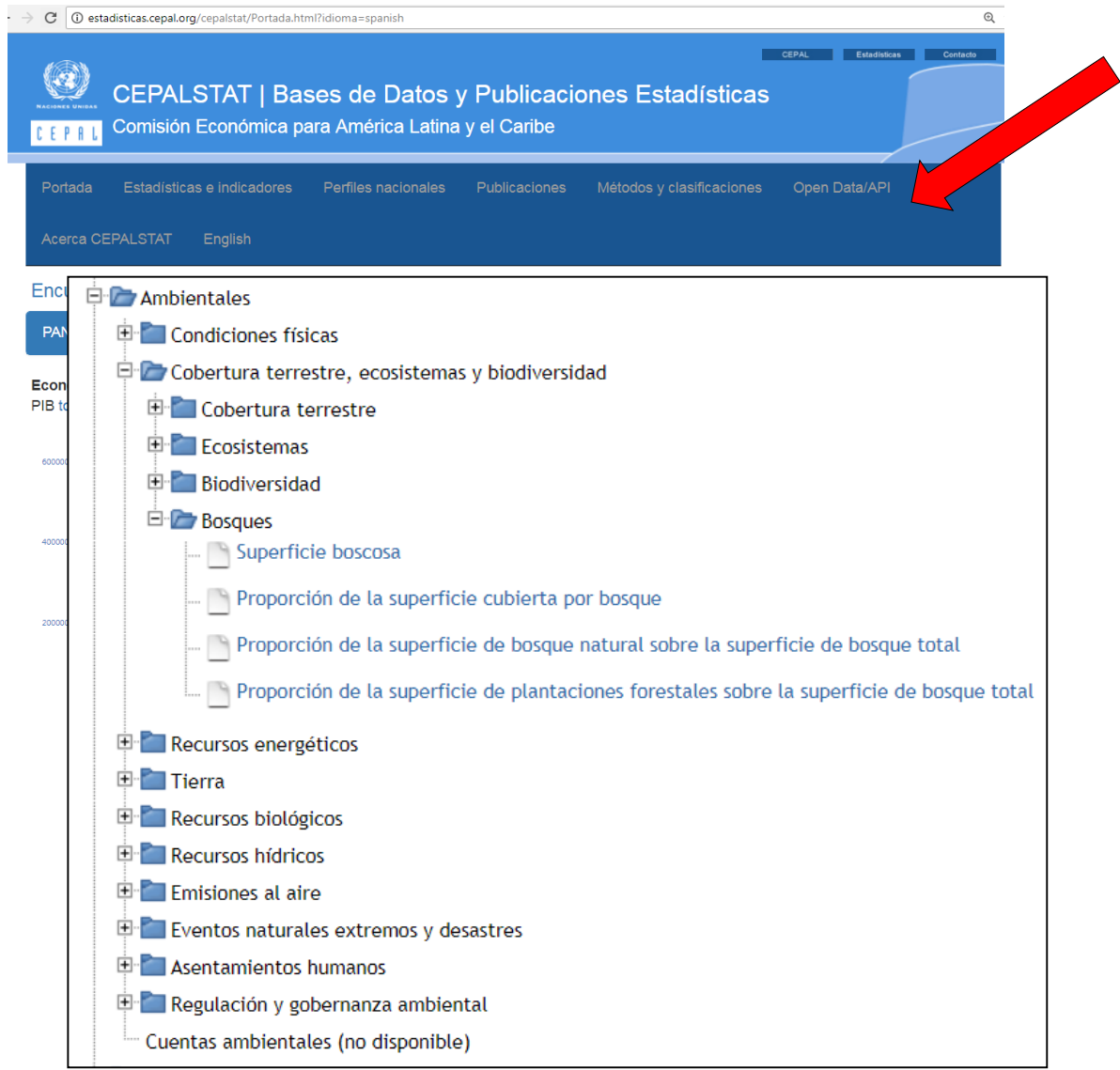
# Anuario Estadístico de América Latina y el Caribe

- Publicación anual que presenta un conjunto de estadísticas e indicadores básicos que caracterizan la situación **económica, sociodemográfica y ambiental** de la región en un período particular.
- Las series son compiladas utilizando metodologías y estándares internacionales, con el fin de asegurar la comparabilidad entre países, y provienen de fuentes regionales armonizadas (ie. FAO, OLADE, CDIAC).



# CEPALSTAT: Portal virtual de estadísticas e indicadores

- La información publicada en el Anuario forma parte del conjunto de estadísticas e indicadores disponibles en CEPALSTAT, el portal de bases de datos y publicaciones estadísticas de la CEPAL
- Incluye un conjunto de publicaciones y bases de datos temáticas que cubren diferentes tipos de métricas, las cuales se actualizan periódicamente.



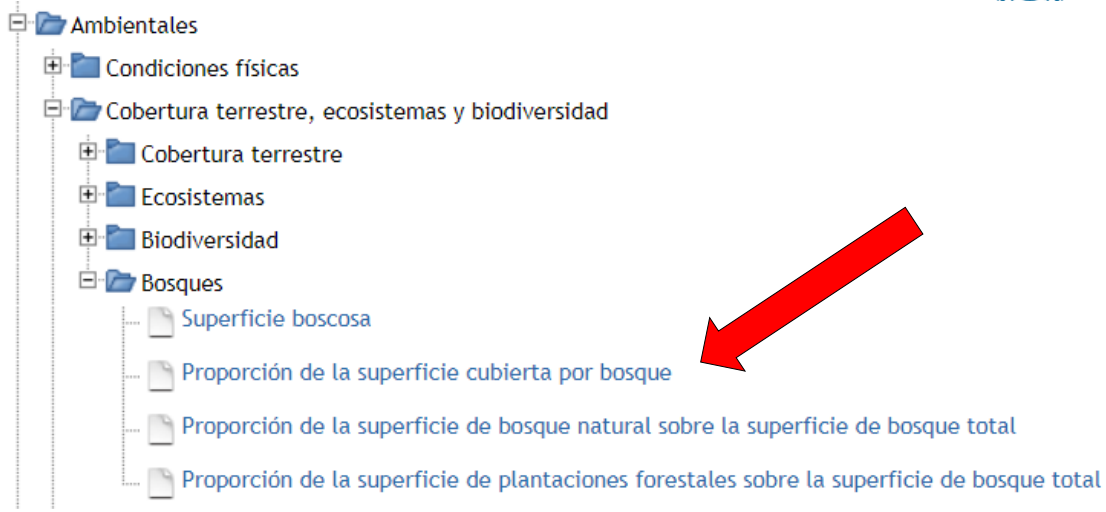
The screenshot shows the CEPALSTAT website interface. At the top, there is a blue header with the CEPAL logo and the text "CEPALSTAT | Bases de Datos y Publicaciones Estadísticas" and "Comisión Económica para América Latina y el Caribe". Below the header is a navigation menu with items: "Portada", "Estadísticas e indicadores", "Perfiles nacionales", "Publicaciones", "Métodos y clasificaciones", and "Open Data/API". A red arrow points to the "Open Data/API" link. Below the navigation menu, there is a sidebar with "Encuentra" and "PAN" buttons. The main content area displays a tree view of environmental data categories:

- Ambientales
  - Condiciones físicas
  - Cobertura terrestre, ecosistemas y biodiversidad
    - Cobertura terrestre
    - Ecosistemas
    - Biodiversidad
    - Bosques
      - Superficie boscosa
      - Proporción de la superficie cubierta por bosque
      - Proporción de la superficie de bosque natural sobre la superficie de bosque total
      - Proporción de la superficie de plantaciones forestales sobre la superficie de bosque total
  - Recursos energéticos
  - Tierra
  - Recursos biológicos
  - Recursos hídricos
  - Emisiones al aire
  - Eventos naturales extremos y desastres
  - Asentamientos humanos
  - Regulación y gobernanza ambiental
  - Cuentas ambientales (no disponible)



# CEPALSTAT: Portal virtual de estadísticas e indicadores

- Los usuarios pueden obtener cuadros estadísticos y gráficos en diferentes formatos con rapidez mediante servicios web en línea.



interwp.cepal.org/sisgen/ConsultaIntegradaFlashProc\_HTML.asp

ESTADÍSTICAS E INDICADORES AMBIENTALES [Gráfica series seleccionadas](#)

**Bosques**  
 Proporción de la superficie cubierta por bosque  
 (Porcentajes)  
[Obtenga el resultado en formato xml](#)

BOSQUE TOTAL [A]		Años				
País		1990	2000	2005	2010	2015
Anguila	<input type="checkbox"/>	61.1	61.1	61.1	61.1	61.1
Antigua y Barbuda	<input type="checkbox"/>	23.4	22.7	22.3	22.3	22.3
Argentina	<input type="checkbox"/>	12.7	11.6	11.0	10.4	9.9
Aruba	<input type="checkbox"/>	2.3	2.3	2.3	2.3	2.3
Bahamas	<input type="checkbox"/>	51.4	51.4	51.4	51.4	51.4
Barbados	<input type="checkbox"/>	14.7	14.7	14.7	14.7	14.7
Belice	<input type="checkbox"/>	70.8	64.0	62.1	61.0	59.9
Bolivia (Estado Plurinacional de)	<input type="checkbox"/>	58.0	55.5	54.2	51.9	50.6
Brasil	<input type="checkbox"/>	65.4	62.4	60.6	59.6	59.0
Chile	<input type="checkbox"/>	20.5	21.3	21.6	21.8	23.9
Colombia	<input type="checkbox"/>	58.1	55.7	54.3	52.8	52.7
Costa Rica	<input type="checkbox"/>	50.2	46.5	48.8	51.0	54.0
Cuba	<input type="checkbox"/>	19.3	22.9	25.3	27.5	30.1
Dominica	<input type="checkbox"/>	66.7	63.1	61.3	59.5	57.8
Ecuador	<input type="checkbox"/>	58.9	55.3	53.7	52.1	50.5
El Salvador	<input type="checkbox"/>	18.2	16.0	14.9	13.9	12.8

[http://estadistica.s.cepal.org/cepalstat/.](http://estadistica.s.cepal.org/cepalstat/)





# La Red Regional de Estadísticas Ambientales para América Latina y el Caribe liderada por la CEPAL



NACIONES UNIDAS

CEPAL

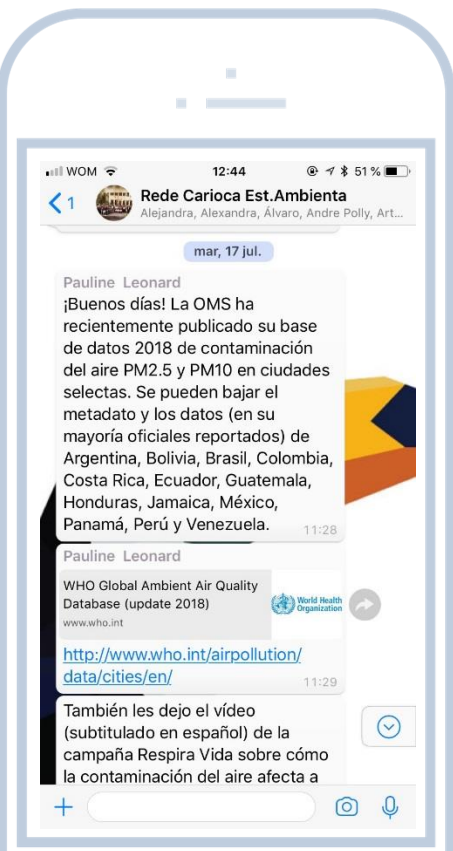


- ✓ **espacio informal regional**
- ✓ **de integración, intercambio, discusión y difusión de patrimonio estadístico ambiental**
- ✓ **de América Latina y el Caribe,**
- ✓ **que contribuye a catalizar el desarrollo y fortalecimiento de la producción de**
- ✓ **datos, estadísticas, indicadores y cuentas ambientales en los países y en la región.**





# El grupo de whatsapp: compartiendo noticias





# La plataforma online

<https://comunidades.cepal.org/estadisticas-ambientales/es>





Acerca de



Home



Grupos



Repositorio



Iniciar sesión



Sign up

# Bienvenidos a la Red Regional de Estadísticas Ambientales

La Red Regional fue lanzada en diciembre de 2017 en Río de Janeiro, Brasil. Su objetivo general es crear un espacio informal regional de integración, intercambio, discusión y difusión de patrimonio estadístico ambiental que contribuirá a catalizar el desarrollo y fortalecimiento de la producción de datos, estadísticas, indicadores y cuentas ambientales en los países y en la región.



## Grupos



### Estadísticas de cambio climático eventos extremos y desastres

En América Latina y el Caribe, las estadísticas de cambio climático abarcan, de momento, principalmente aspectos relacionados con calidad del aire, mitigación y eventos extremos...

2 comentarios

[Ver más](#)




### Indicadores ambientales de los ODS

Los desafíos que establecen la Agenda 2030 y sus Objetivos de Desarrollo Sostenible (ODS) para el trabajo en Estadísticas Ambientales son significativos, debido a que...

11 comentarios

[Ver más](#)



### Cuentas Ambientales

Este grupo intercambiará ideas y propuestas sobre los desafíos y oportunidades en la producción y uso de cuentas ambientales, incluido cuentas de agua, de bosques, de...



### Estadísticas e Indicadores Ambientales

En base al marco propuesto por el Marco de Desarrollo de las Estadísticas Ambientales, este grupo intercambiará sobre desafíos y oportunidades y experiencias...



# Les invitamos a participar!!

- Pasaremos una lista para inscribirse en grupo whatsapp y pueden inscribirse en la plataforma online también





Río de Janeiro, Brasil  
Noviembre 21 – 23, 2018

# Gracias por su atención!

Unidad de Estadísticas Económicas y Ambientales y de Cambio Climático  
División de Estadística, CEPAL  
statambiental@cepal.org  
<http://www.cepal.org/es/temas/estadisticas-ambientales>



NACIONES UNIDAS

