

# El sistema de Cuentas Ambientales-Económicas Integradas para Agua SCAEI-A

## Cuenta de Activos de agua - Ejercicios

**Sesión práctica sobre el Sistema de Cuentas de Agua Económico-Ambientales (SCAEI-A) الدورة التدريبية حول نظام المحاسبة البيئية**



Traducción no oficial realizada por la División de Estadística y Proyecciones Económicas de la CEPAL la cual no ha sido sometida a revisión editorial.

**Wafa Aboul Hosn**

Team leader, Statistics Division

Economic and Social Commission for Western Asia (ESCWA)

Tel: (961 1) 978-519, Fax: (961 1) 981 510

Email: [aboulhosn@un.org](mailto:aboulhosn@un.org)

Wafa A. Hosn UNESCWA, 2008

# Ejercicio de Cuenta de Activos

1. Estudie los 2 siguientes diagramas
2. Rellene los cuadros como las cuentas para cada diagrama
3. Compare las respuestas con los cuadros

# Diagrama 1: Apertura de activos e Incremento en activos

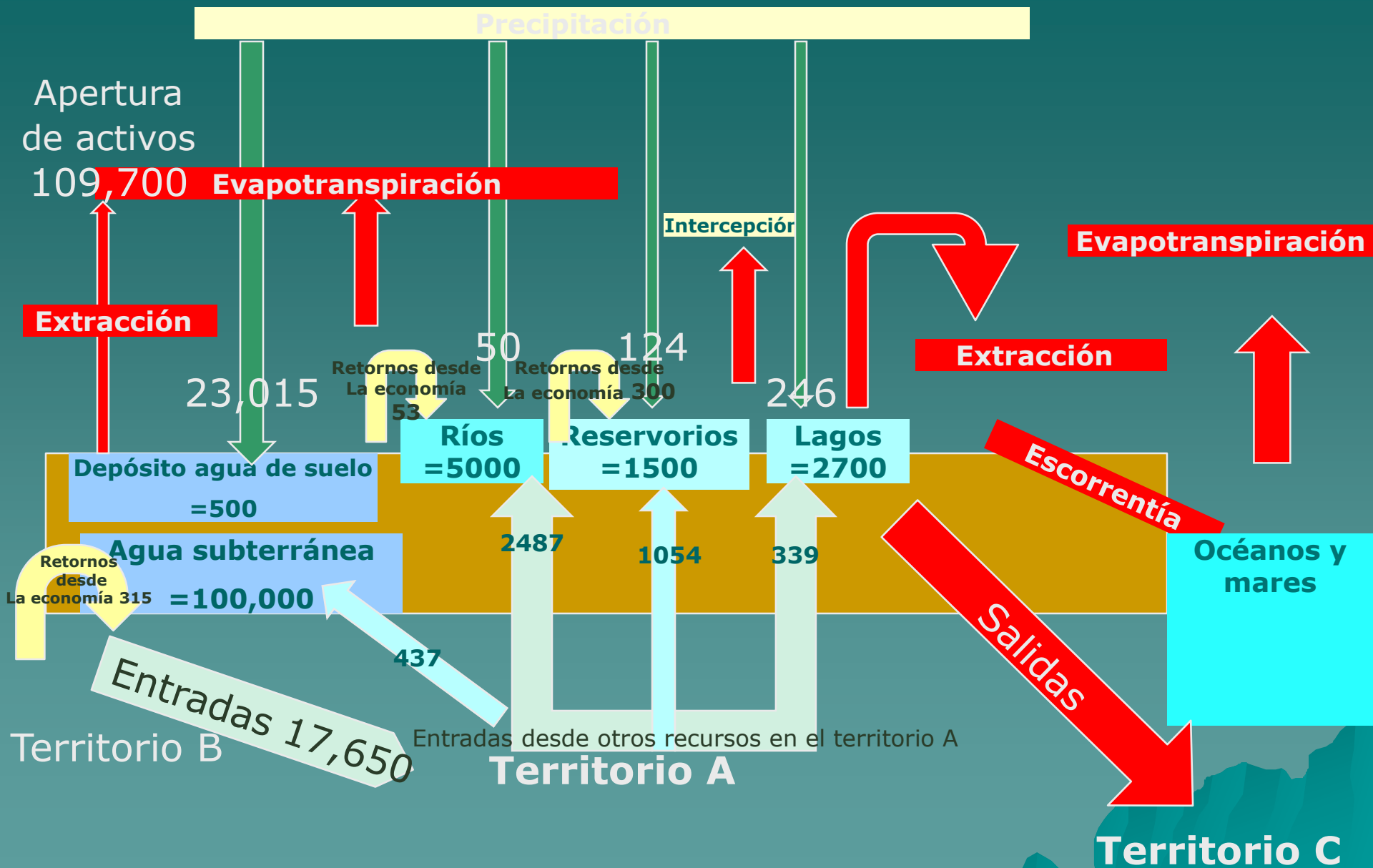
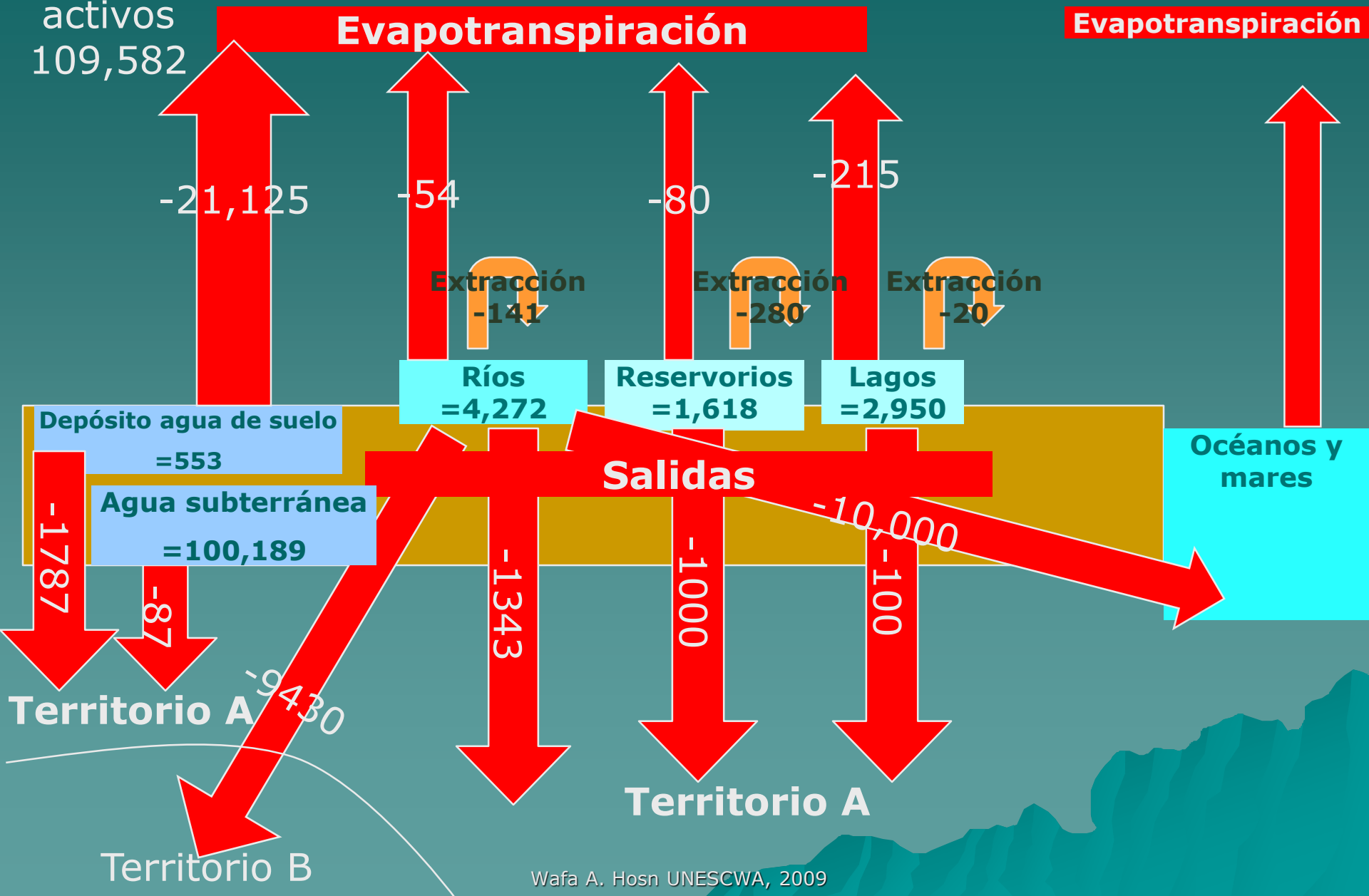
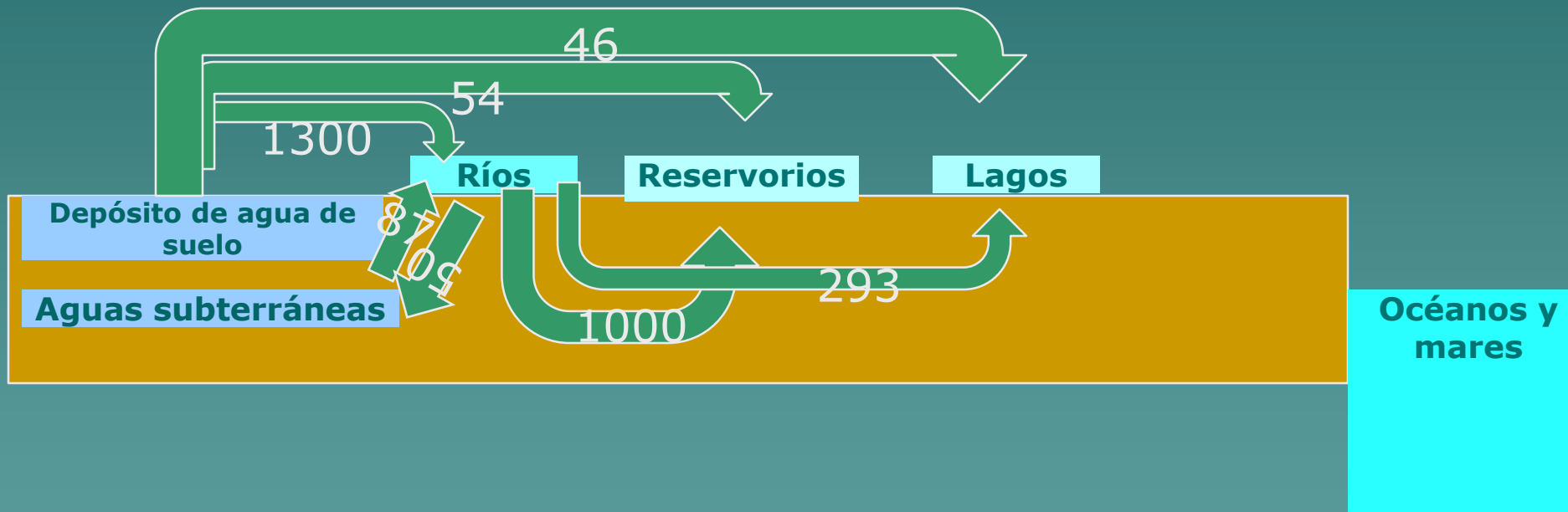


Diagrama 2: Disminución de activos en el cierre de activos

Cierre de activos  
109,582



# Diagrama 3: Matriz de flujos entre recursos hídricos



# Cuadro 6.1 Cuenta de activos

## Apertura de activos e incremento de activos

Cuenta de activos								
Unidades físicas (Millones de metros cúbicos)								
		EA.131 Agua superficial				EA.132 Agua subterrá nea	EA.133 Agua de suelo	Total
		EA.1311 Reservorios artificiales	EA.1312 Lagos	EA.1313 Ríos	EA.1314 Nieve, hielo y glaciares			
<b>1. Apertura de activos</b>								
<b>Incremento en activos</b>								
	<b>2. Retorno desde la economía</b>							
	<b>3. Precipitación</b>							
	<b>4. Entradas</b>							
	4.a. Desde territorios río arriba							
	4.b. Desde otros recursos en el territorio							

# Cuadro 6.1 Cuenta de Activos

## Disminución de activos y activos de cierre

	EA.131 Agua superficial				EA.132 Agua subterrá nea	EA.133 Agua de suelo	Total
	EA.1311 Reservorios artificiales	EA.1312 Lagos	EA.1313 Ríos	EA.1314 Nieve, hielo y glaciares			
<b>Disminución de activos</b>							
5. Extracción							
6. Evaporación/Actual evapotranspiración							
7. Salidas							
7.a Hacia territorios río abajo							
7.b Hacia el mar							
7.c Hacia otras fuentes en el territorio							
8. Otros cambios en Volúmen							
9. Cierre de Activos							

**Nota:** Las celdas grises indican no relevancia o cero entradas por definición.

# Cuadro 6.2 Matriz de flujos entre recursos hídricos

Información complementaria para Cuenta de Activos (capítulo 6)							
Matriz de flujos entre recursos hídricos							
Unidades físicas (Millones de metros cúbicos)							
	EA.131 Agua superficial				EA.132 Agua subterrá nea	EA.133 Agua de suelo	Salidas hacia otros recursos en el territorio
	EA.1311 Reservorios artificiales	EA.1312 Lagos	EA.1313 Ríos	EA.1314 Nieve, hielo y glaciares			
EA.1311 Reservorios artificiales							
EA.1312 Lagos							
EA.1313 Ríos							
EA.1314 Nieve, hielo y glaciares							
EA.132 Agua subterránea							
EA.133 Agua de suelo							
Entradas desde otros recursos del territorio							